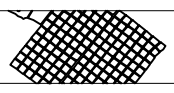

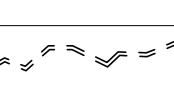

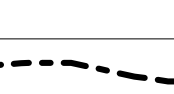








PROGRAMA MUNICIPAL DE DESARROLLO URBANO SUSTENTABLE DE TLATLAUQUITEPEC

SIMBOLOGIA

USOS

-  URBANO
-  PRESA
-  RIO
-  BARRANCA
-  SUPER CARRETERA
-  CARRETERA FEDERAL 129
-  CARRETERA ESTATAL
-  VIALIDAD PRIMARIA
-  TERRASERIA
-  LINEA DE ALTA TENSION
-  LIMITE MUNICIPAL

ESTRUCTURA VIAL **E-3**

H. AYUNTAMIENTO DE TLATLAUQUITEPEC, PUEBLA.

UBICACIÓN: MUNICIPIO DE TLATLAUQUITEPEC, PUEBLA
 AREA ENCARGADA: DIRECCIÓN DE DESARROLLO URBANO, ECOLOGIA, MEDIO AMBIENTE, OBRAS Y SERVICIOS PUBLICOS.
 ELABORÓ: ARO. RENE RAMIREZ HUERTA
 FECHA: MARZO DE 2015 ESCALA: SIN ESCALA ESCALA: SIN ESCALA